

Лист 1

Лист 2

Лист 3












Лист 4

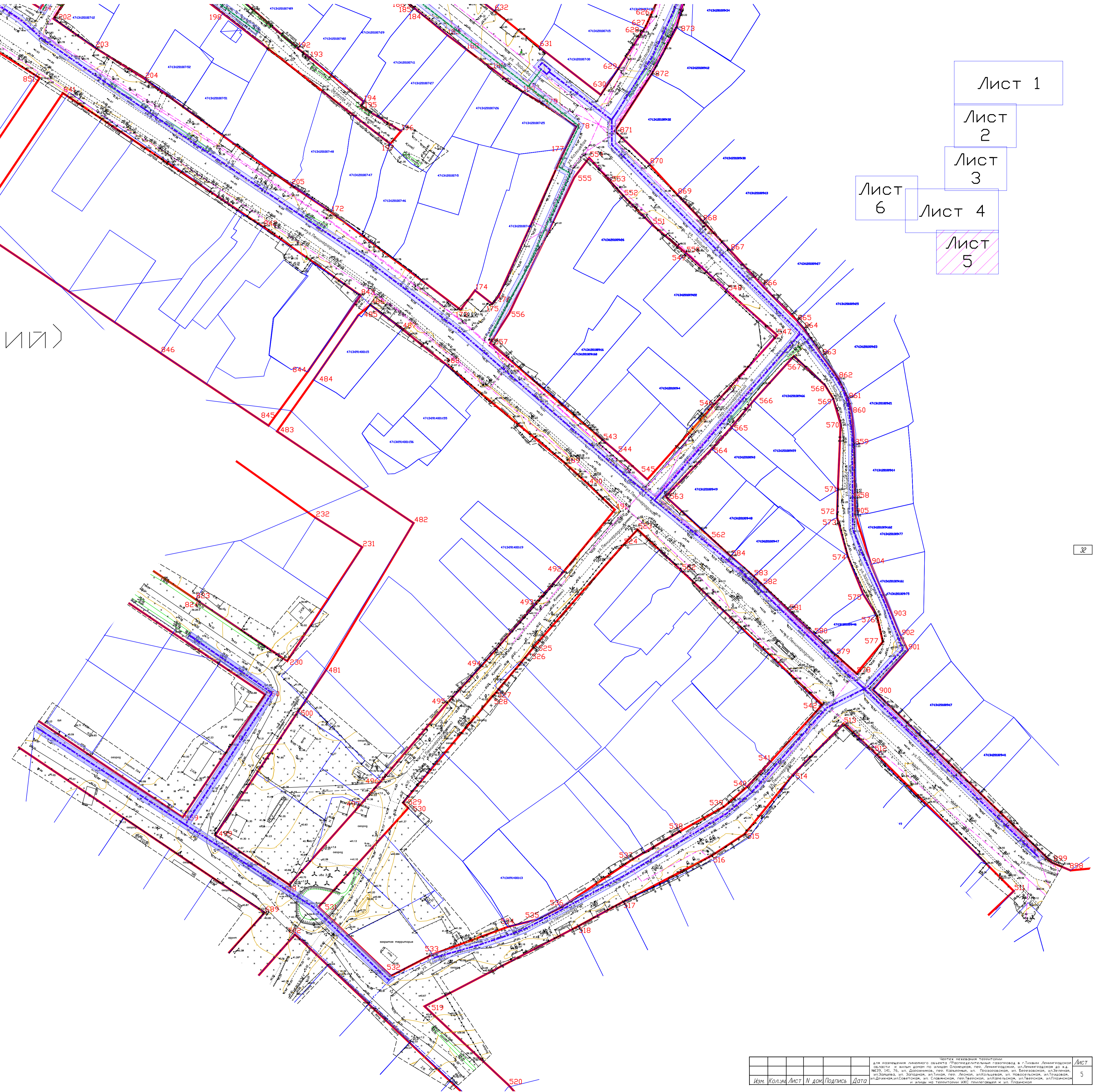
Лист 5

Лист 6

# Чертеж межевания (Чертеж красных линий) M1:1000

## Условные обозначения

-  Красные линии
-  Границы земельных участков и объектов капитального строительства стоящих на государственном кадастровом учете в ГКН
-  Проектируемый газопровод низкого давления
-  Проектируемый газопровод среднего давления
-  Запроектированный газопровод согласно утвержденному проекту планировки территории ИЖС Стрелово
-  Граница города
-  Граница города Тихвин
-  Сети связи
-  Канализация (Канализация бытовая; Канализация напорная)
-  Поворотная точка красной линии проектируемой территории
-  Охранная зона проектируемого газопровода



				ИЗДАНИЕ		ЛИСТ	
Изм.	Кол-во	Лист	№ док.	Подпись	Дата	5	